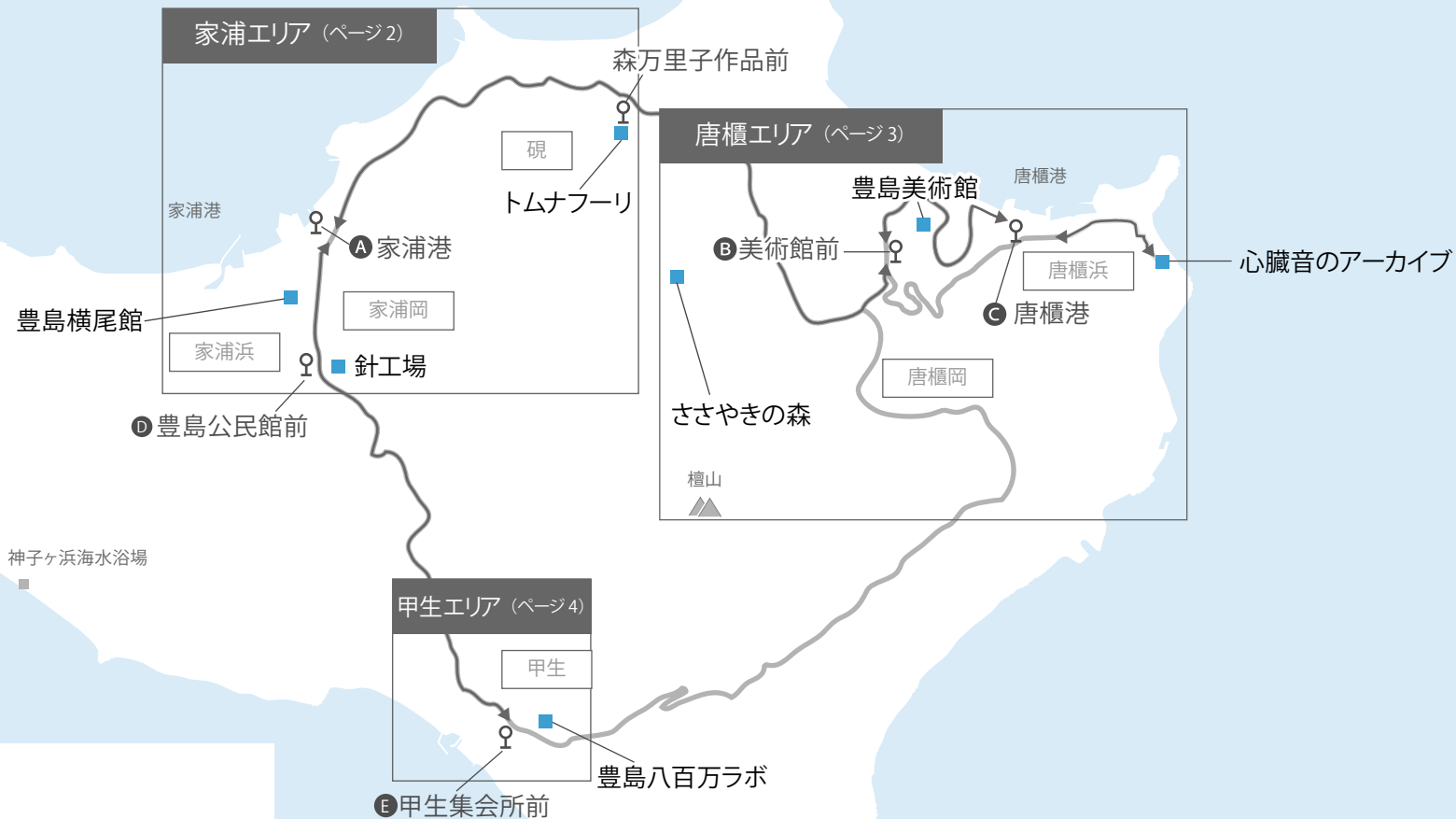



豊島 アクセスマップ

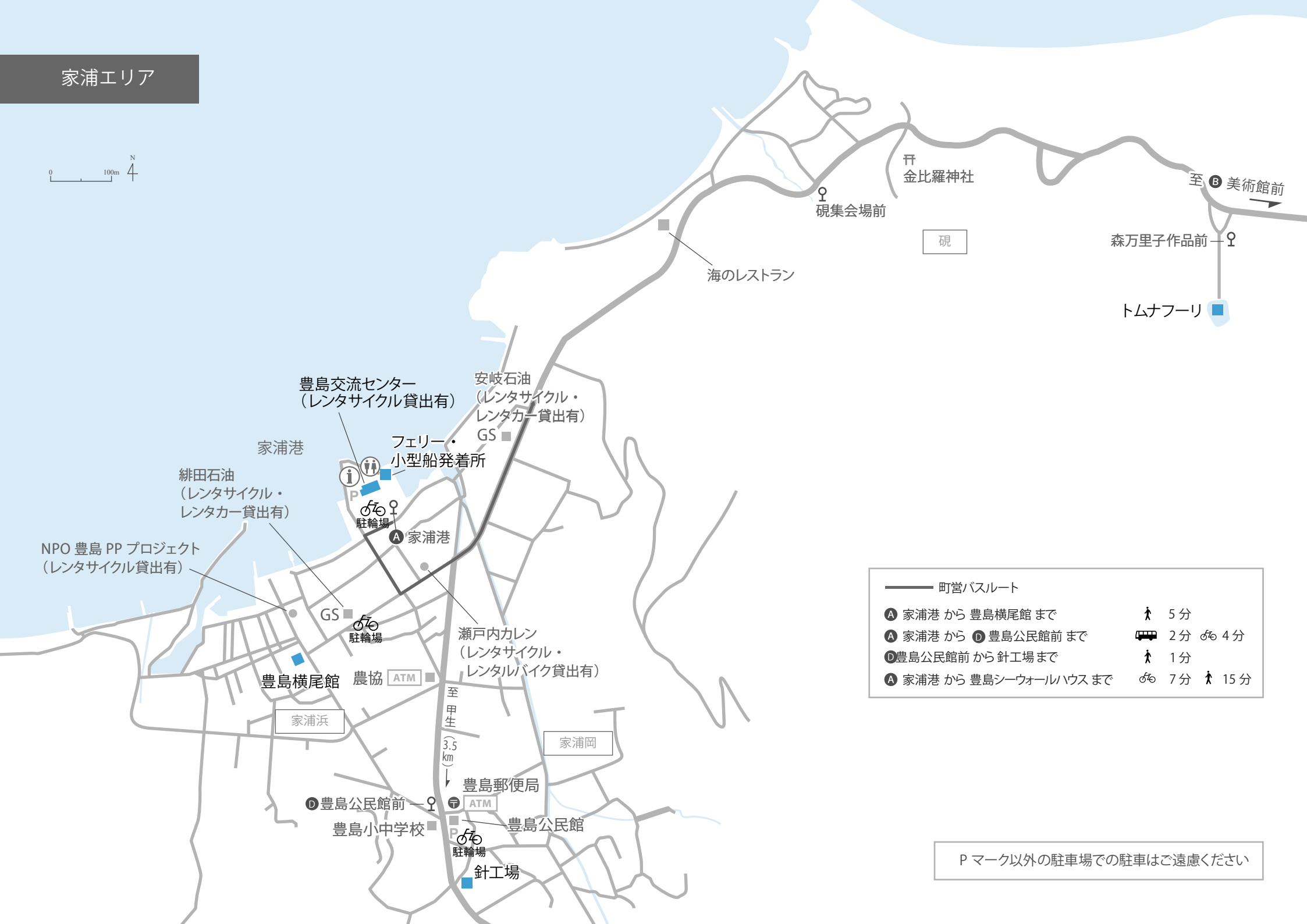



—— 町営バスルート

- | | |
|--------------------------|--------------------|
| ● A 家浦港 から 豊島横尾館 まで | 歩 5分 |
| ● A 家浦港 から ● B 美術館前 まで | バス 15分 自転車 30~40分 |
| ● B 美術館前 から ● C 唐櫃港 まで | バス 3分 自転車 5分 歩 15分 |
| ● C 唐櫃港 から 心臓音のアーカイブ まで | 自転車 5分 歩 15分 |
| ● A 家浦港 から ● D 豊島公民館前 まで | バス 2分 自転車 4分 |
| ● A 家浦港 から ● E 甲生集会所前 まで | バス 8分 自転車 20~30分 |



家浦エリア



| | | |
|---------------------------|-----|-----------|
| —— 町営バスルート | | |
| ● A 家浦港 から 豊島横尾館 まで | 歩 | 5分 |
| ● A 家浦港 から ● D 豊島公民館前 まで | バス | 2分 自転車 4分 |
| ● D 豊島公民館前 から 針工場 まで | 歩 | 1分 |
| ● A 家浦港 から 豊島シーウォールハウス まで | 自転車 | 7分 歩 15分 |

P マーク以外の駐車場でのご遠慮ください

唐櫃エリア



至 A 家浦港

棚田

豊島美術館

フェリー発着所

小型船発着所

唐櫃港

駐輪場

駐輪場

唐櫃港

からと港
レンタサイクル

唐櫃浜

駐輪場

心臓音のアーカイブ

ささやきの森

清水前

唐櫃の清水

駐輪場

唐櫃講堂

唐櫃岡集会所前

唐櫃岡

十輪寺

至 甲生 (3.5 km)
上り坂

至 檀山

0 100m

N

町営バスルート

A 家浦港から B 美術館前 まで

バス 15分 自転車 30~40分

B 美術館前から C 唐櫃港 まで

バス 3分 自転車 5分 徒歩 15分

C 唐櫃港から心臓音のアーカイブ まで
ストームハウスからささやきの森 まで

自転車 5分 徒歩 15分
徒歩 25分



・P マーク以外の駐車場でのご遠慮ください。
・棚田の ● 印から、豊島美術館と棚田が一望できます。

2
3
4
5
6

甲生エリア

至家浦 (3km)

町営バスルート

| | | | |
|---------------|--------------|---|-----------|
| ● A 家浦港 から | ● E 甲生集会所前まで |  8min. | 20-30min. |
| ● E 甲生集会所前 から | ● 豊島八百万ラボ まで |  2min. | |



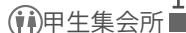
駐輪場

〒

甲生漁協

P

● E 甲生集会所前



甲生集会所

豊島八百万ラボ



駐輪場

至唐櫃 (3.5km) 上り坂

薬師寺

